KOORDI
8. část

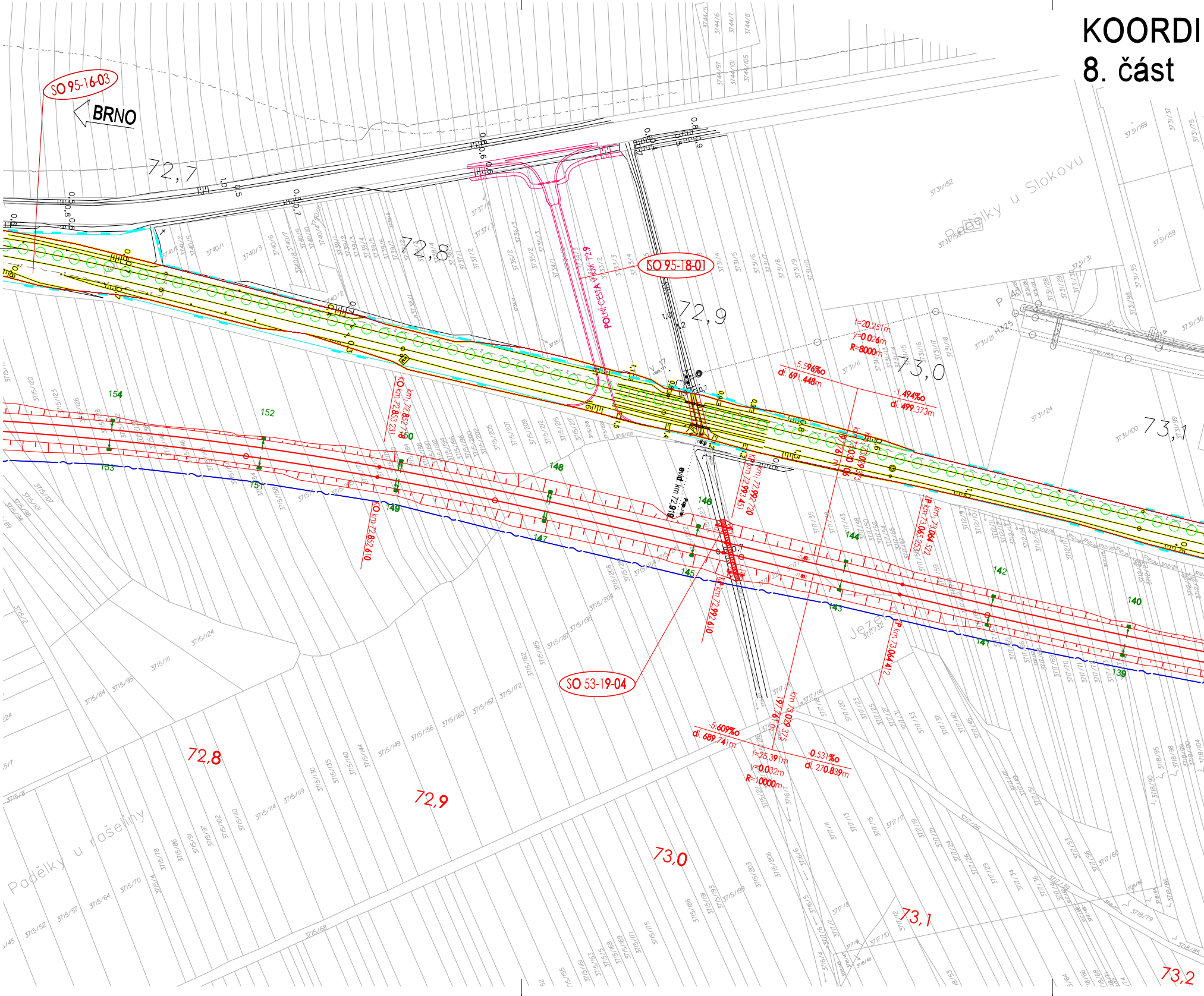
SO 95-16-03
BRNO
72,7
72,8
72,9
73,0
73,1
73,2
SO 95-18-01
POLNÍ CESTA V KM 72,9
Padělky u Slokovu
Padělky u rašeliny
Jezera
SO 53-19-04
t=20.251m
y=0.026m
R=8000m
-5.596‰
dl. 691.448m
-1.494‰
dl. 499.373m
KO km 72,853 231
km 72,852 7
KO km 72,852 610
KP km 72,993 451
km 72,992 720
KP km 72,992 610
evid. km 72,919
km 73,030 106
km 73,029 375
ZP km 73,065 253
km 73,064 522
ZP km 73,064 412
-5.609‰
dl. 689.741m
t=25.391m
y=0.032m
R=10000m
-0.531‰
dl. 270.839m
154
153
152
151
150
149
148
147
146
145
144
143
142
141
140
139

NAČNÍ SITUACE STAVBY
M 1:1000

Legenda stávájících inženýrských sítí

- NTL plynovodní potrubí
- STL plynovodní potrubí
- VTL plynovodní potrubí
- vodovodní potrubí
- kanalizační potrubí
- kabely NN
- kabely VN
- vedení NN
- vedení VN
- vedení VVN
- kabely NN
- kabely VN
- sdělovací kabely
- teplovod

Legenda situace:

- hranice pozemku Českých drah, a.s.
- hranice pozemku SŽDC, s.o.
- hranice pozemků katastrální mapy
- stávající stav
- kolejové řešení, mostní a pozemní objekty
- rušené koleje a výhybky, demolice
- trativod
- komunikace a zpevněné plochy
- silnoproudá zařízení
- zabezpečovací zařízení
- sdělovací zařízení
- venkovní návěstní prvky
- trakční vedení
- související stavby
- náhradní výsadba
- vodní plocha
- rekultivace
- ozelenění silničních staveb
- polní cesty
- přejezdová konstrukce
- silniční komunikace
- komunikace pro pěší
- nástupiště a zpevněné plochy
- pozemní stavební objekty

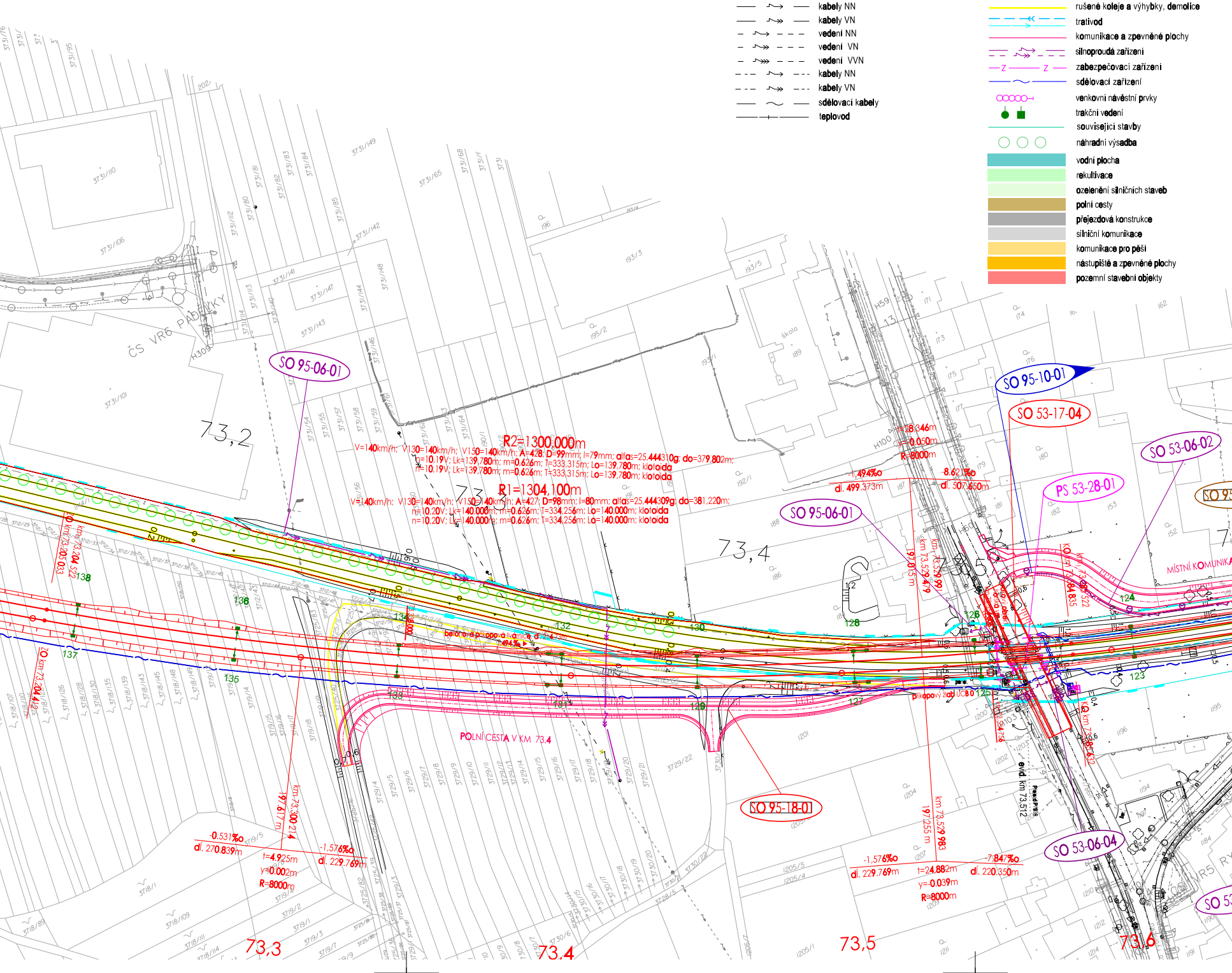
R2=1300,000m
V=140km/h; V130=140km/h; V150=140km/h; A=428; D=99mm; I=79mm; alfas=25,444310g; do=379,802m;
n=10,19V; Lk=139,780m; m=0,626m; T=333,315m; Lo=139,780m; klotoida
n=10,19V; Lk=139,780m; m=0,626m; T=333,315m; Lo=139,780m; klotoida
R1=1304,100m
V=140km/h; V130=140km/h; V150=140km/h; A=427; D=98mm; I=80mm; alfas=25,444309g; do=381,220m;
n=10,20V; Lk=140,000m; m=0,626m; T=334,256m; Lo=140,000m; klotoida
n=10,20V; Lk=140,000m; m=0,626m; T=334,256m; Lo=140,000m; klotoida
SO 95-06-01
SO 95-06-01
SO 95-10-01
SO 53-17-04
SO 53-06-02
PS 53-28-01
SO 95-18-01
SO 53-06-04
ČS VR6 PADLÝ KY
73,2
73,3
73,4
73,5
73,6
t=28,346m
y=-0.050m
R=8000m
-1,494‰
dl. 499.373m
-8,621‰
dl. 507.650m
197,015 m
km 73,529 479
km 73,529 991
KO km 73,584 835
MÍSTNÍ KOMUNIKA
příkopový žlab UCB 0
POLNÍ CESTA V KM 73.4
km 73,300 214
197,617 m
-0.531‰
dl. 270.839m
t=4.925m
y=0.002m
R=8000m
-1,576‰
dl. 229.769m
km 73,529 983
197,255 m
-1,576‰
dl. 229.769m
t=24.882m
y=-0.039m
R=8000m
-7,847‰
dl. 220.350m
evid. km 73,512
škola
138
137
136
135
134
133
132
131
130
129
128
127
126
125
124
123

Seznam SO a PS

Železniční zabezpečovací zařízení

PS 53-28-01	TÚ Vlkoš-Dìly - Bzenec, definitivní TZZ

Železniční sdělovací zařízení

PS 53-14-01	TÚ Vlkoš-Dìly - Bzenec, traťový kabel
PS 53-14-02	TÚ Vlkoš-Dìly - Bzenec, přenosové zařízení
PS 53-14-03	TÚ Vlkoš-Dìly - Bzenec, DOK
PS 53-14-04	TÚ Vlkoš-Dìly - Bzenec, úprava MRS
PS 53-14-05	TÚ Vlkoš-Dìly - Bzenec, úprava TRS
PS 53-14-08	Zast. Vracov, informační zařízení
PS 53-14-09	Zast. Vracov, rozhlasové zařízení
PS 53-14-09	Zast. Vracov, kamerový systém

Železniční svršek a spodek

SO 53-16-01	TÚ Vlkoš-Dìly - Bzenec, železniční spodek
SO 53-17-01	TÚ Vlkoš-Dìly - Bzenec, železniční svršek
SO 95-17-01	Výstroj trati
SO 95-16-02	Kácení a náhradní výsadba
SO 95-16-03	Rekultivace území

Nástupiště

SO 53-16-03	Zast. Vracov, nástupiště

Železniční přejezdy

SO 53-17-04	Žel. přejezd v ev. km 73,512 (P7938)
SO 53-17-02	Žel. přejezd v ev. km 74,286 (P7940)

Mosty, propustky, zdi

SO 53-19-04	TÚ Vlkoš-Dìly - Bzenec, propustek v km 72,995
SO 53-19-10	TÚ Vlkoš-Dìly - Bzenec, most v km 73,647
SO 53-19-06	TÚ Vlkoš-Dìly - Bzenec, propustek v ev. km 74,499

Inženýrské objekty a potrubní vedení

SO 95-27-02	Přeložky a ochrana kanalizace
SO 53-27-01	Rekonstrukce stoky C v místě křížení s žel. tratí ve Vracově

Pozemní komunikace

SO 53-18-01	Zrušení žel. přejezdu P7939 - úpravy komunikací

Pozemní stavební objekty

SO 53-15-02	Zast. Vracov, technologický objekt
SO 53-15-03	Zast. Vracov, přístřešky pro cestující
SO 95-15-01	Demolice pozemních objektů

Trakční vedení a ukolejnění kovových konstrukcí

SO 53-01-01	TÚ Vlkoš-Dìly - Bzenec, trakční vedení
SO 53-01-02	TÚ Vlkoš-Dìly - Bzenec, ukolejnění kovových konstrukcí

Rozvody vn, nn, osvětlení a dálkové ovládání odpojovačů

SO 53-06-02	Zrušení žel. přejezdu P7939 - osvětlení podchodu a nových komunikací
SO 53-06-03	Zast. Vrancov, rozvody NN a osvětlení
SO 53-06-04	Podchod v km 73,647 - napájení čerpánívod

Přeložky a úpravy sdělovacích vedení

SO 95-10-01	Přeložky a úpravy kabelů SŽDC
SO 95-10-02	Přeložky a úpravy kabelů mimodrážních správců

Přeložky a úpravy silnoproudých zařízení

SO 95-06-01	Přeložky elektrických vedení a zařízení

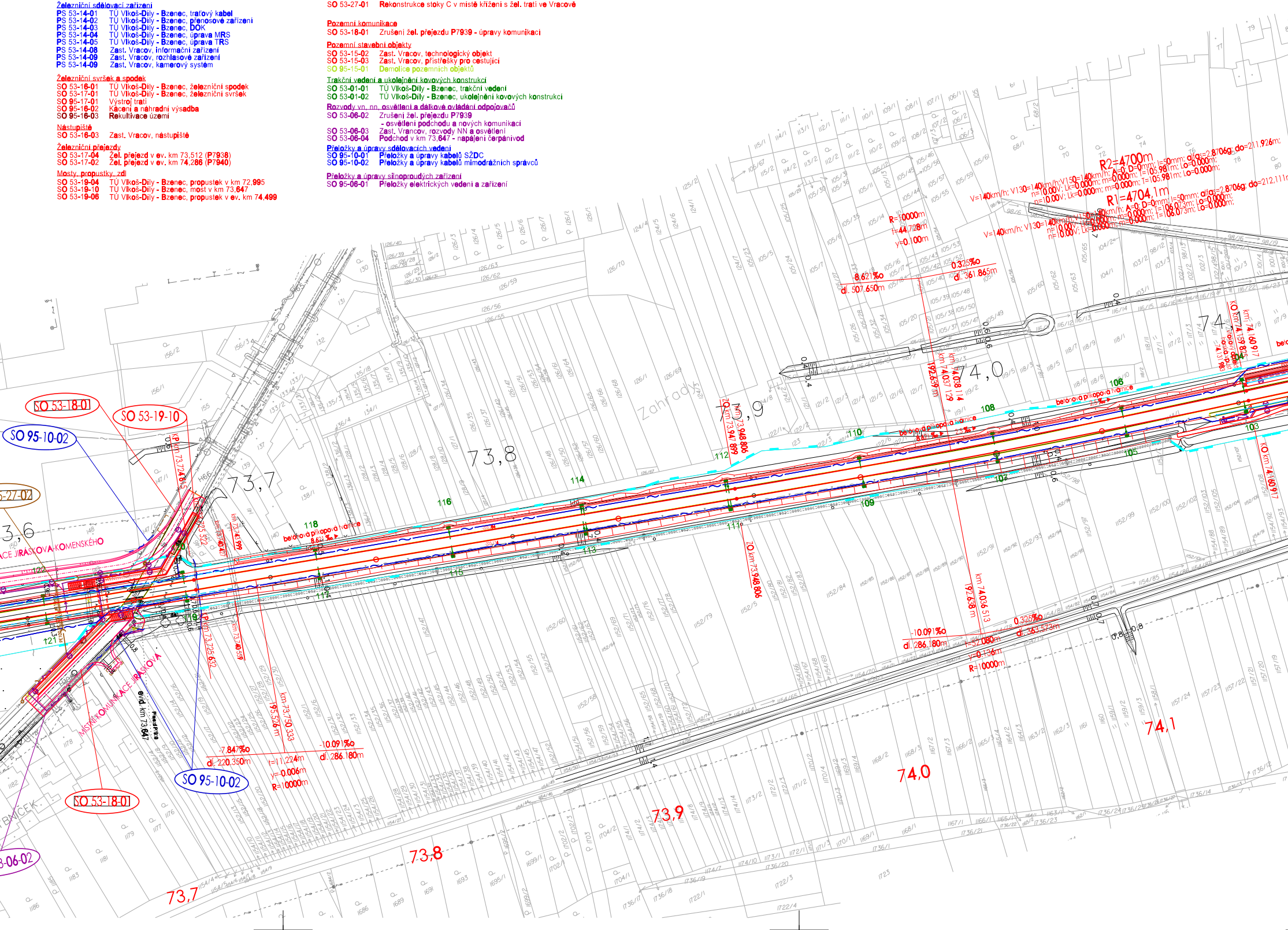

SO 53-18-01
SO 53-19-10
SO 95-10-02
-27-02
SO 95-10-02
SO 53-18-01
-06-02
MÍSTNÍ KOMUNIKACE JIRÁSKOVA
ACE JIRÁSKOVA-KOMENSKÉHO
evid. km 73,647
73,6
73,7
73,8
73,9
74,0
74,1
Zahrady
betonová příkopová tvárnice
8,621‰
dl. 507,650m
0,325‰
dl. 361,865m
-7,847‰
dl. 220,350m
-10,091‰
dl. 286,180m
R=10000m
V=140km/h; V130=140km/h; V150=140km/h;
R2=4700m
R1=4704,1m
KP km 73,724,615
KP km 73,725,632
km 73,750,333
km 74,036,513
ZO km 73,948,806
KO km 74,160,917

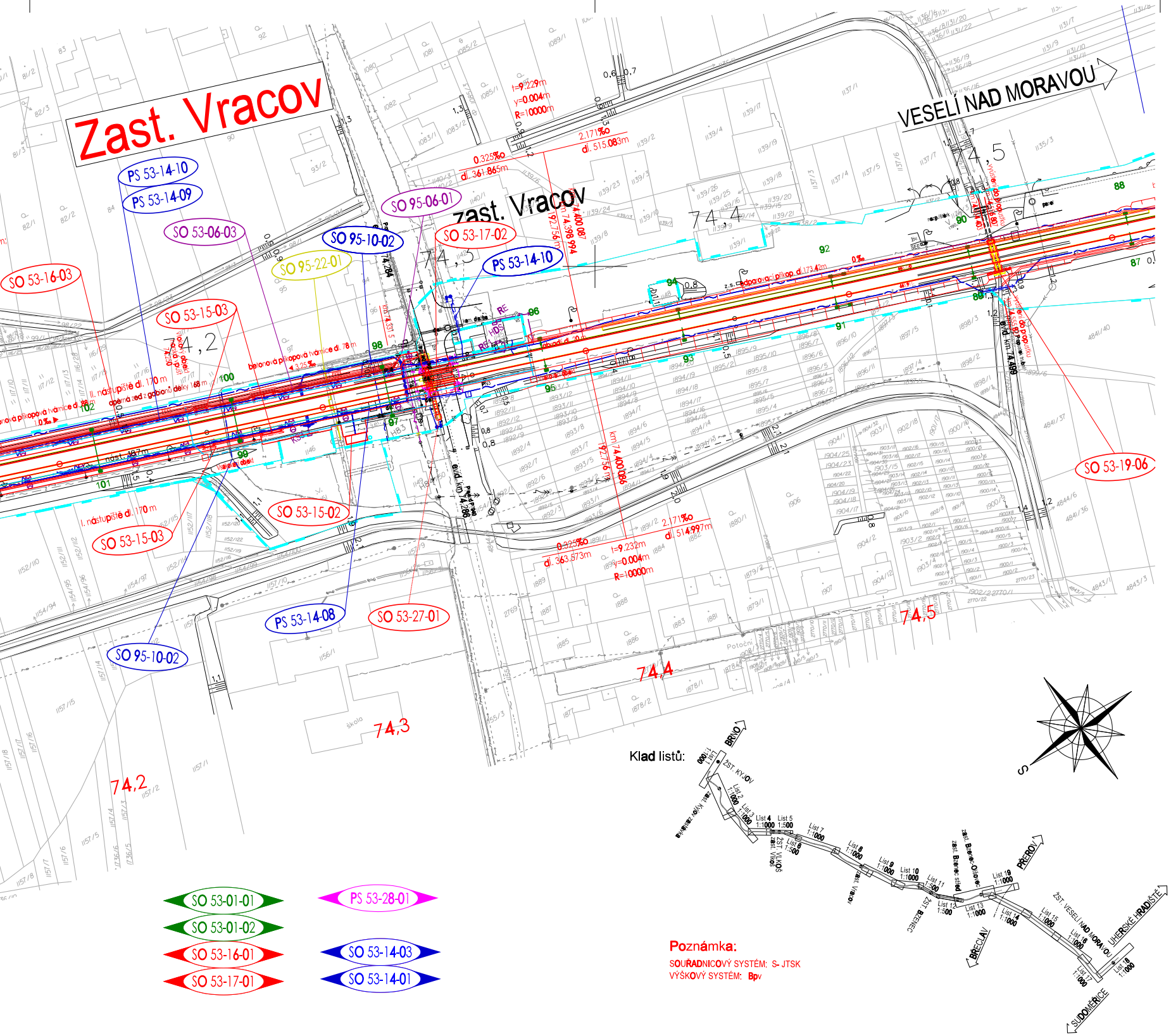
Zast. Vracov
zast. Vracov
VESELÍ NAD MORAVOU
PS 53-14-10
PS 53-14-09
SO 53-06-03
SO 95-06-01
SO 95-10-02
SO 53-17-02
SO 95-22-01
SO 53-16-03
SO 53-15-03
PS 53-14-10
SO 53-19-06
SO 53-15-02
SO 53-15-03
PS 53-14-08
SO 53-27-01
SO 95-10-02
74,2
74,3
74,4
74,5
I. nástupiště dl. 170 m
II. nástupiště dl. 170 m
km 74,400 087
km 74,400 006
r=9.229m
y=0.004m
R=10000m
0.325‰
dl. 361.865m
2.171‰
dl. 515.083m
0.325‰
dl. 363.673m
2.171‰
dl. 514.997m
r=9.232m
y=0.004m
R=10000m
Klad listů:
BRNO
PŘEROV
BŘECLAV
UHERSKÉ HRADIŠTĚ
SUDOMĚŘICE
ZST. KYJOV
zast. Vlkoš
zast. Vracov
zast. Bzenec-Olbramovice
ZST. BZENEC
ZST. VESELÍ NAD MORAVOU
SO 53-01-01
SO 53-01-02
SO 53-16-01
SO 53-17-01
PS 53-28-01
SO 53-14-03
SO 53-14-01
S

Poznámka:
SOUŘADNICOVÝ SYSTÉM: S- JTSK
VÝŠKOVÝ SYSTÉM: Bpv

SŽDC

sfdi
STÁTNÍ FOND DOPRAVNÍ INFRASTRUKTURY

			ČÍSLO SOUPRAVY:
		PO PŘIPOMÍNKOVÉM ŘÍZENÍ	
REVIZE Č.	DATUM	ZMĚNA	

SUDOP PRAHA
Olšanská 1a
130 80 Praha 3
Česká republika
tel.: +420 267 094 111
IDDS: nd9sqfy
e-mail : praha@sudop.cz

EXPROJEKT
EXprojekt s.r.o.
Heršpická 758/13
619 00 Brno

MCO
MORAVIA CONSULT Olomouc a.s.
LEGIONÁŘSKÁ 1085/8 , 779 00 Olomouc
tel.: +420 585 570 444
IDS: kjee9md
e-mail: moravia@moravia.cz
http://www.moravia.cz

OBJEDNATEL	Správa železniční dopravní cesty, státní organizace v zastoupení: Správa železniční dopravní cesty, státní organizace, Stavební správa východ, Nerudova 1, 772 58 Olomouc	
HLAVNÍ INŽENÝR PROJEKTU	ING. JIŘÍ PARMA J. Parma	G. ŘEDITEL MORAVIA CONSULT Olomouc a.s. ING. VÁCLAV KRATOCHVÍL
ODPOVĚDNÝ PROJEKTANT	NAVRHL, VYPRACOVAL	KONTROLOVAL
ING. MARCELA DUBSKÁ Dubská	ING. MARCELA DUBSKÁ Dubská	ING. JAN LEHNERT
KRAJ: JIHOMORAVSKÝ	POVĚŘENÝ OÚ: KYJOV	OBEC: VRACOV

"Rekonstrukce traťového úseku Kyjov (mimo) - Veselí n. M. (mimo)"

Koordinační situace stavby

Koordinační situace v km 72,75 - 74,55

ZAK. ČÍSLO MCO	18 - 001 - 233 - UR
ÚČEL	DÚR
DATUM	SRPEN 2019
FORMÁT	20xA4
MĚŘÍTKO	1:1000
ČÁST C.3	POŘ.Č. 8